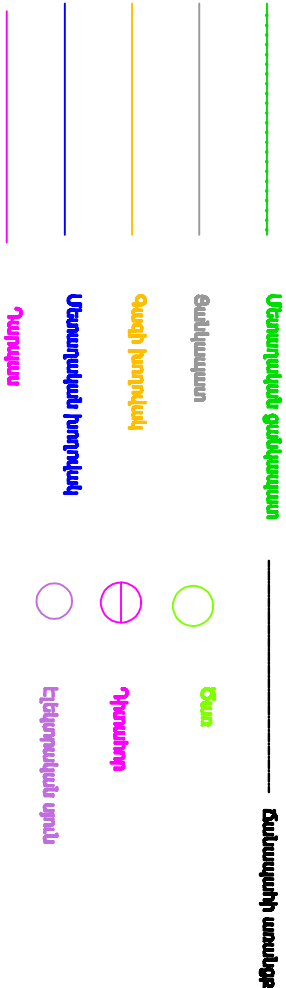
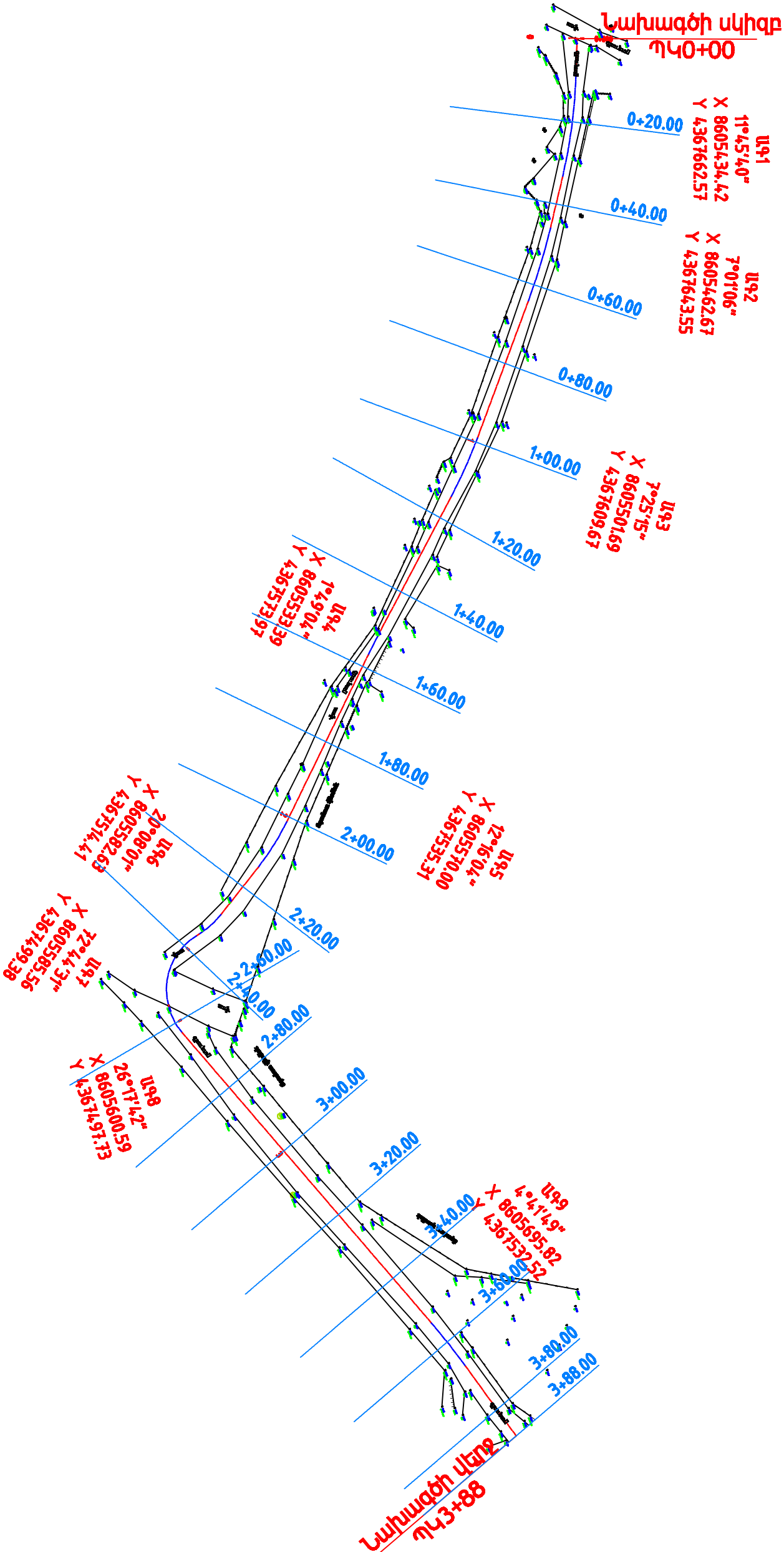


ՊԱՅՈՒՆԱԿԱՆ ՆՇԱՆԵՐ

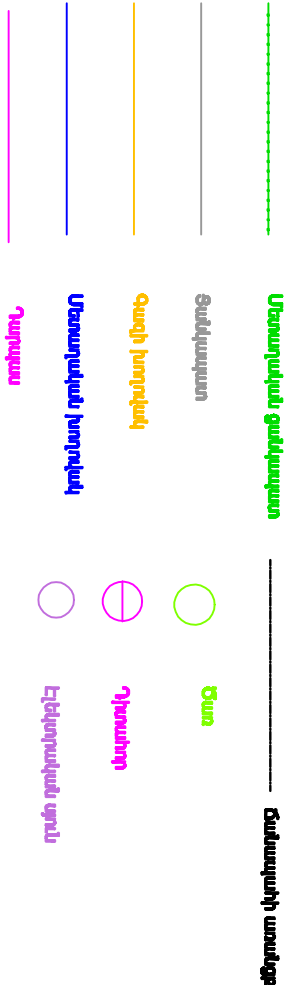


Ծանոթություն
Տվյալ գծագիրը կատարված է համապատասխան
օրինակ 22ՇՆ-ՑՁ-01-2022-ի:

Պատշաճ	Մեծի Ազգային Մեծ	Մեծ	ՏԱԾԵՎԻ ԳԼՈՒԾԱԳՐԱԾԱՐԱՆ			
Նախագծիչ	Ս. Նախագիծ		Սյունիքի մարզի Տաթև համայնքի Հարժիսի բնակավայրի Հ. Միսակյանի անվան միջնակարգ դպրոց տնտիս ճանապարհի սահմանադրական Հատված ԴԿԾ-00-ԴԿ3+88			
			Ճանապարհային մաս		Փուլ	Տարի
					ԱՄ	1-01
			Տարածաշրջանային համայնք		Տարի	1
			Մասշտաբ 1:1000		«ԱՐՄԻՏԵՐՆԱ» ՍՊԸ	

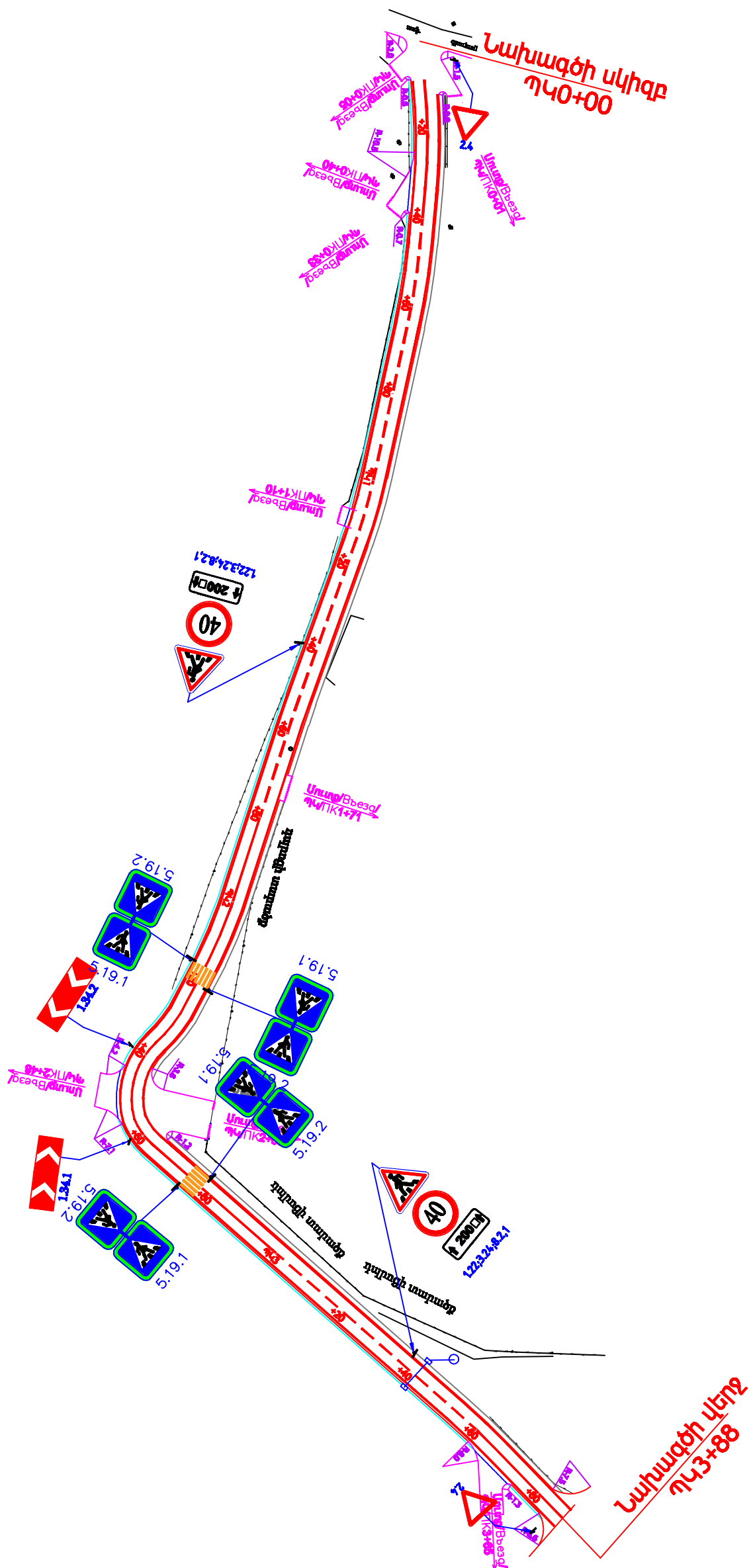


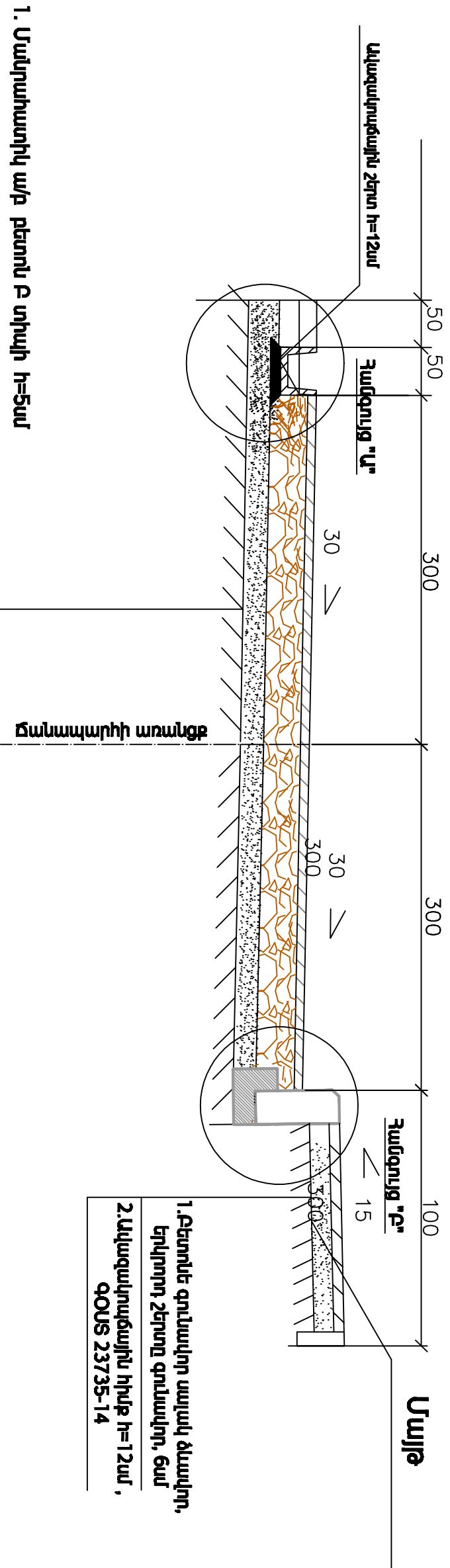
ՊԱՅՄԱՆԱԿԱՆ ՆՇԱՆՆԵՐ



Ծանոթություն
Տվյալ գծագիրը կատարված է համապատասխան
գործող ՀՀՏՆ-ՅՏ-01-2022 -ի:

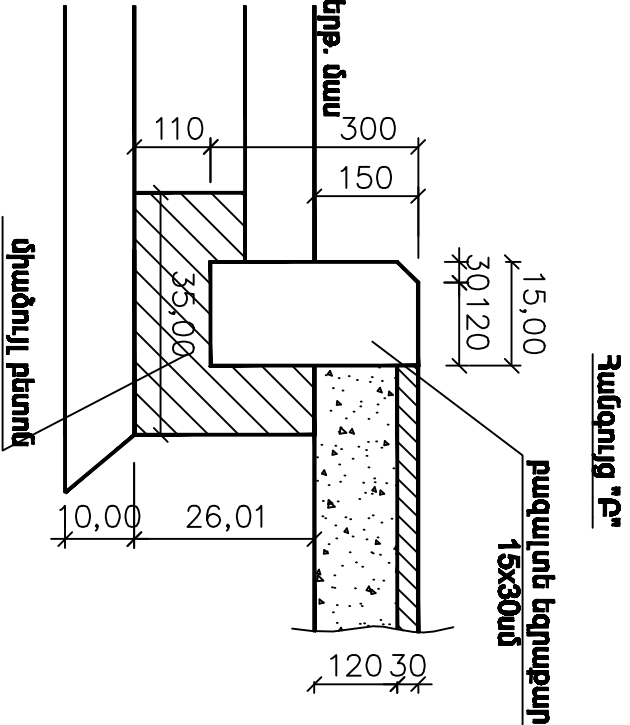
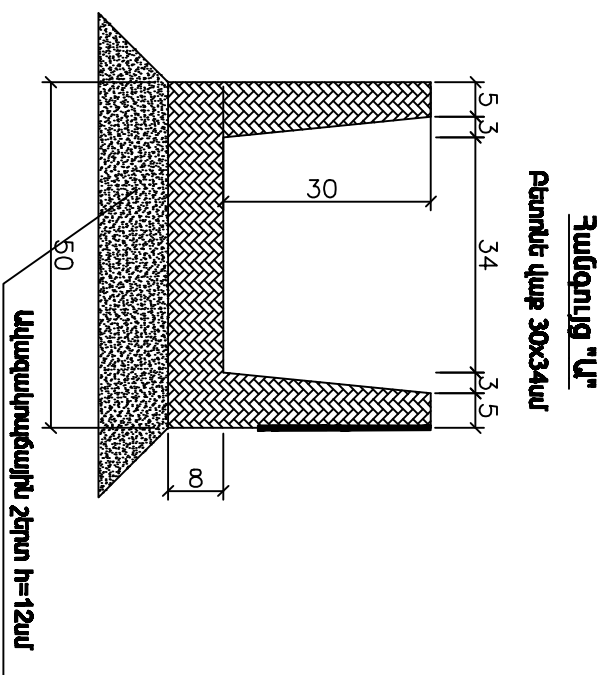
Պաշտոն	Անուն, Ազգանուն	Ստորագրություն	Թվական	ՏԱՌԵՎԻ ԶԱՄԱՑՏՈՒԹՅԱՆԱՐԱՆ			
Նախագծող	Ա. Շապուղյան			Սյունիքի մարզի Տաթև համայնքի Հարժիթի բնակավայրի Հ. Մխչյանի անվան միջնակարգ դպրոց տանող ճանապարհի ամփայտապատում Հատված ՊԿ0+00-ՊԿ3+88			
Ստուգող							
Ճանապարհային մաս				Փուլ	Ճիշդ	Ճիշդի	
				ԱՆ	2-01	1	
Իրադարձում հատվածով ՊԿ0+00-ՊԿ3+88 Մասշտաբ 1:1000				«ԱՐՄԵՆԻԱ» ՍՊԸ			

[illegible]



1.Բետոնե գունավոր սալակ ձևակերպ, երկուող շերտը գունավոր, 6սմ
2.Ավազակույտային հիմք h=12սմ , զՕՍՏ 23735-14

1. Մակրոտառիկ ա/ք բետոն Բ տիպի h=5սմ
զՕՍՏ 9128-2013
- 2.Խճային շերտ h-15սմ քիտուրմի տաքածունով 4.12սմ/1000մ2
զՕՍՏ 25607-2009
3. Ավազակույտային շերտ h=12սմ
զՕՍՏ 23735-2014

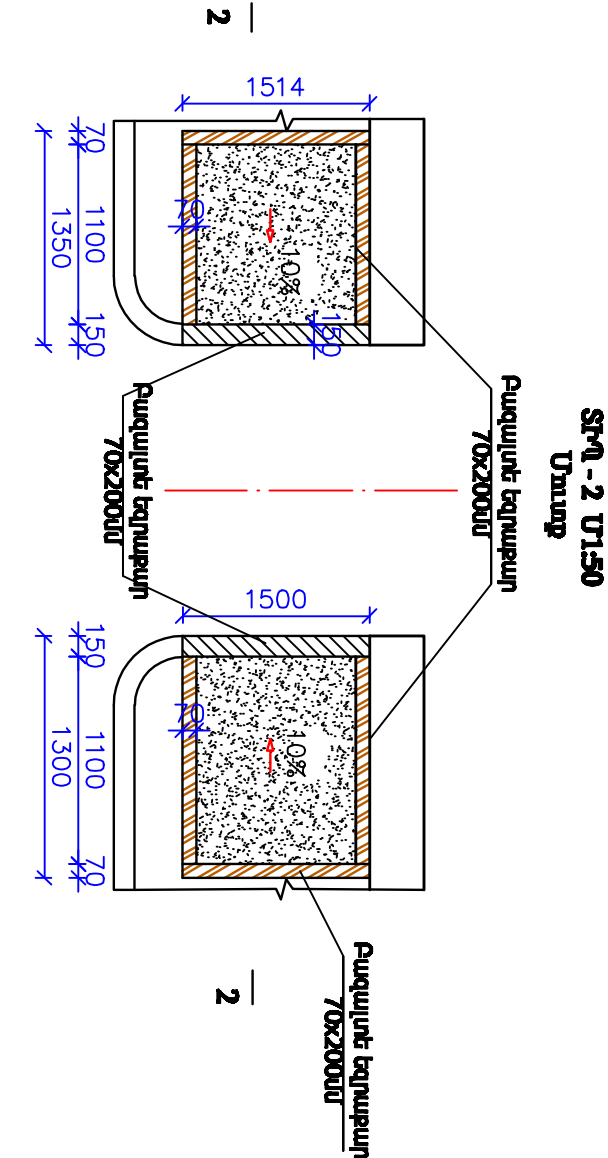
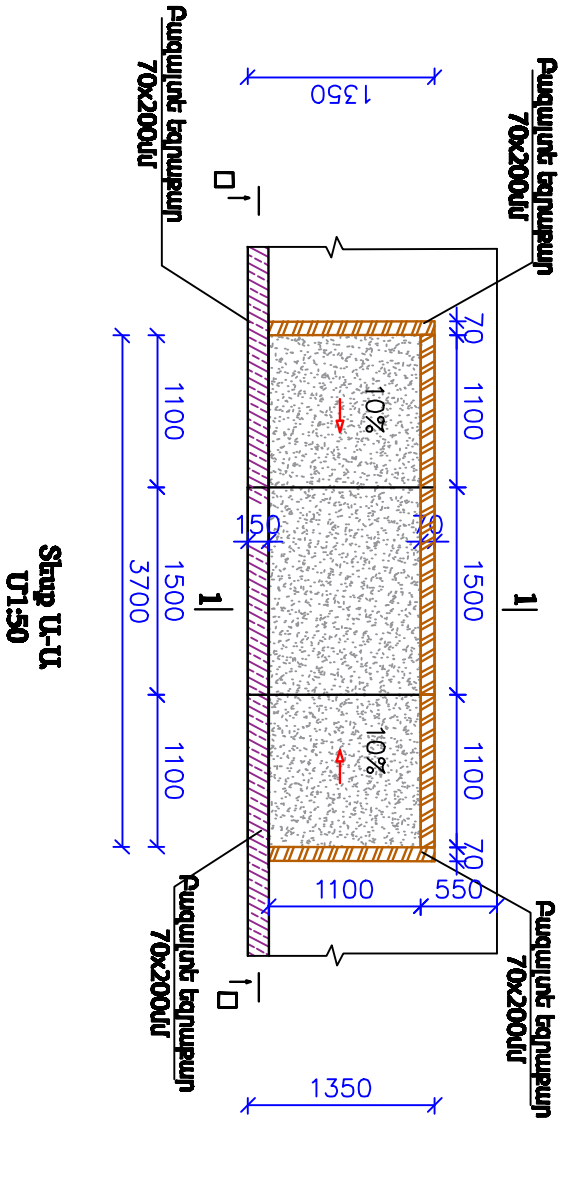


Փաճուրկում
Տվյալ գծագիրը կատարված է համապատասխան
գործող ՀՀԵՄ -ՑՁ-ՕԻ-ՑՁԶ -ի:

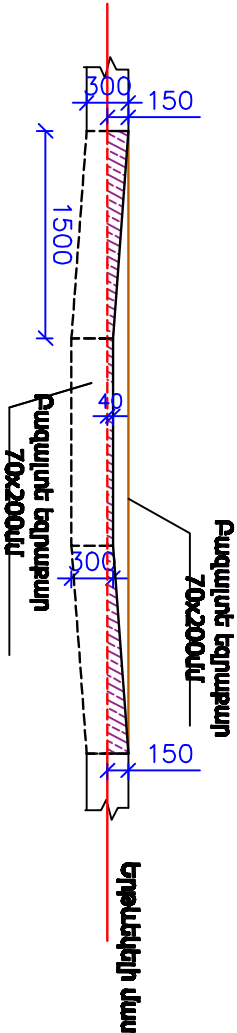
Պաշտոն	Անուն, Վարչական	Ստոր.	Անուն, Վարչական	ՏԱԹԵՎԻ ՀԱՄԱՅՆՔԱԴՐՈՇԱՐԱՆ			
Նախագծող	Ս. Դավթյան			Սյունիքի մարզի Տարև. համայնքի հայրիսի բնակավայրի Հ. Միսայանի անվան միջնակարգ դպրոց տանիքի ճանապարհի առօրյա տարածություն			
				Ճանապարհային սնան		Փուլ	Քաղ.
						ՄՍ	7-01
							1
						Ճանապարհի ինքնուրույն կոնստրուկցիան	
						«ԱՐՄՄՏՏՈՑ» ՍՊԸ	

Թեքահարթակների տիպային կտրվածքները և կոնստրուկցիաները


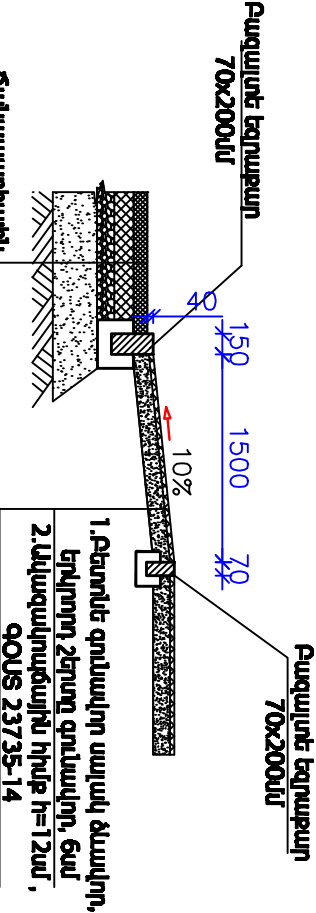
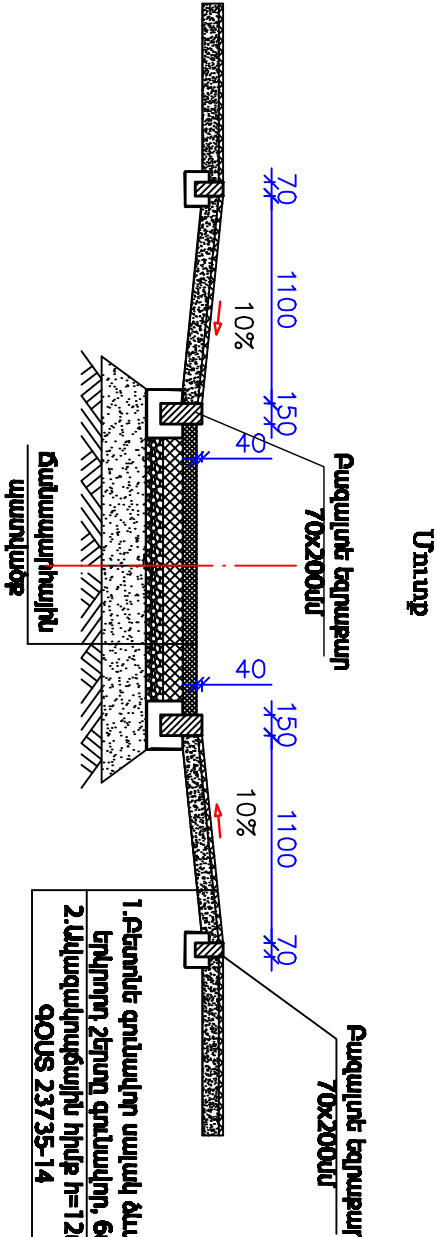
ՏԻՊ - 1 Մ1:50



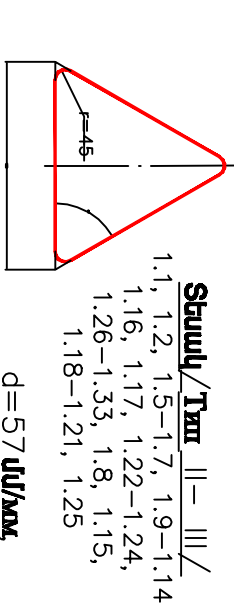
Կտրվածք 1 - 1 Մ1:50



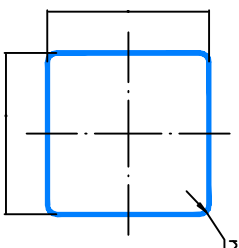
Կտրվածք 1 - 1 Մ1:50



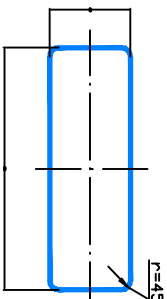
Պաշտոն	Անուն Ազգանուն	Մասը	Մեթոդ	ՏԱԹԵՎԻ ՀԱՍԱՅՈՒՑԱԴԻՏԱՐԱՆ			
Նախագծող	Ս. Պապուկյան	Ստորագրող	Ստորագրող	Սյունիքի մարզի Տարբ. համայնքի հարմարի թնայականորեն Հ. Միսակյանի անվան միջնակարգ դպրոց տնտեսական ճանապարհի ասֆալտապատում			
Հասցե	Հասցե	Հասցե	Հասցե				
Հասցե	Հասցե	Հասցե	Հասցե	Ճանապարհային անոս			
Հասցե	Հասցե	Հասցե	Հասցե				
Հասցե	Հասցե	Հասցե	Հասցե	Փուլ			
Հասցե	Հասցե	Հասցե	Հասցե				
Հասցե	Հասցե	Հասցե	Հասցե	ՄԱ			
Հասցե	Հասցե	Հասցե	Հասցե				
Հասցե	Հասցե	Հասցե	Հասցե	10-01			
Հասցե	Հասցե	Հասցե	Հասցե				
Հասցե	Հասցե	Հասցե	Հասցե	1			
Հասցե	Հասցե	Հասցե	Հասցե				
Հասցե	Հասցե	Հասցե	Հասցե	ՎԱՐՄԱՏԱՐՈՑ ՄԴԸ			
Հասցե	Հասցե	Հասցե	Հասցե				



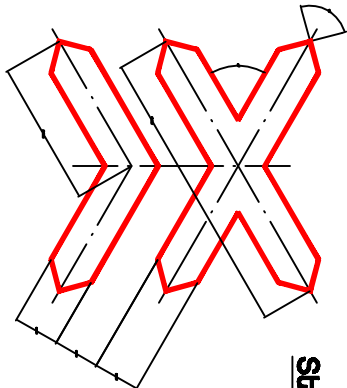
Տեսակ/Tես II – III /
1.1, 1.2, 1.5-1.7, 1.9-1.14
1.16, 1.17, 1.22-1.24,
1.26-1.33, 1.8, 1.15,
1.18-1.21, 1.25
d=57 սմ/առ,
S=3 սմ/առ



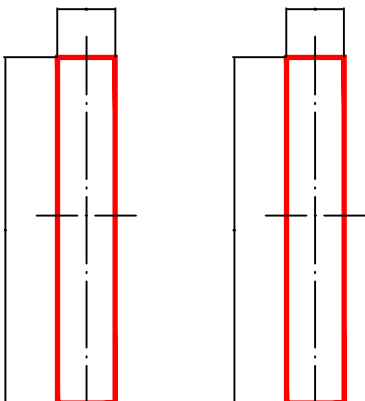
Տեսակ/Tես I – II } B=700,
6.5-6.7 r=45
d=57 սմ/առ,
S=3 սմ/առ



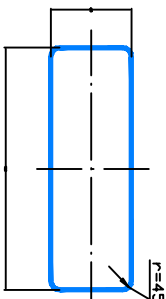
Տեսակ/Tես III
1.4.1-1.4.6, 8.1.1, 8.1.3, 8.1.4,
8.2.1, 8.2.2-8.11, 8.12,
8.14-8.21.3:
d=57 սմ/առ,
S=3 սմ/առ



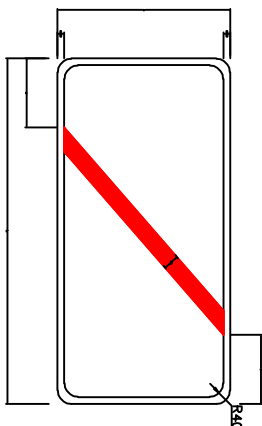
Տեսակ/Tես II – III
1.3.1, 1.3.2
d=57 սմ/առ,
S=3 սմ/առ



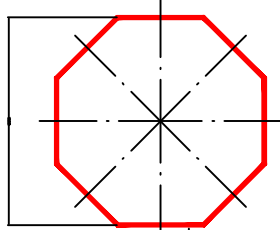
Տեսակ II – III
1.34.1-1.34.2
d=57 սմ/առ,
S=3 սմ/առ
B=865,
B=1625,
B=3150,
H=700
r=45



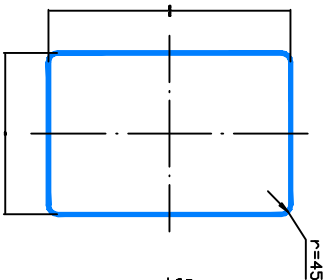
Տեսակ/Tես III
5.7.1, 5.7.2, 5.23.2,
5.24.2, 6.14.2, 6.16,
6.18.1-6.18.3:
d=57 սմ/առ,
S=3 սմ/առ



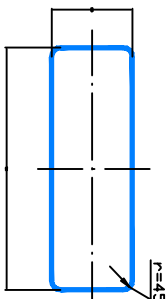
Տեսակ/Tես III
5.15.1, 5.15.3,
5.15.7, 5.15.8:
d=57 սմ/առ,
S=3 սմ/առ



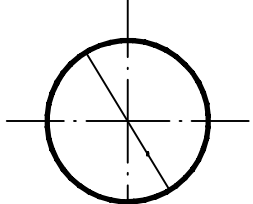
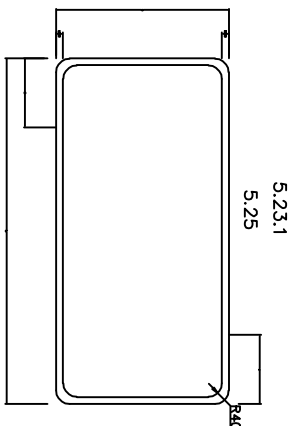
Տեսակ/Tես II – III
2.5
d=57 սմ/առ,
S=3 սմ/առ



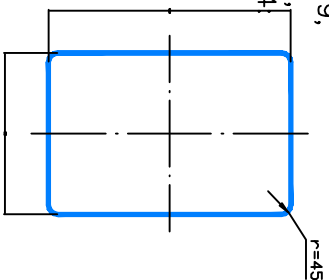
Տեսակ/Tես II – III
7.1-7.18:
d=57 սմ/առ,
S=3 սմ/առ



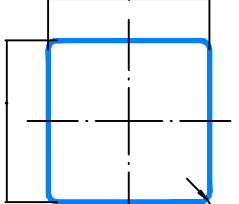
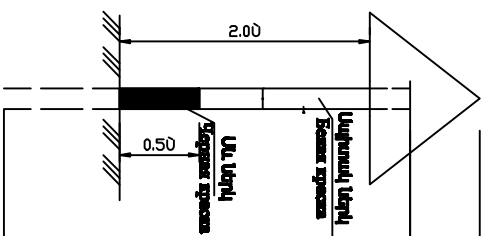
Տեսակ II
6.14.1
d=57 սմ/առ,
S=3 սմ/առ



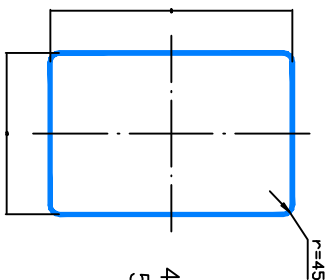
Տեսակ/Tես II
3.10, 4.4,
4.5:
d=57 սմ/առ,
S=3 սմ/առ



Տեսակ/Tես III
5.1-5.4:
d=57 սմ/առ,
S=3 սմ/առ



Տեսակ/Tես II – III
2.1, 2.2, 2.7, 5.5, 5.6
5.8-5.14, 5.15.2-5.15,
5.19.1, 5.19.2, 5.20,
6.2, 6.3.1, 6.3.2, 6.4,
6.8.1-6.8.3, 8.1.2, 8.13:
d=57 սմ/առ,
S=3 սմ/առ



Տեսակ/Tես I
4.8.1-4.8.3, 5.16-5.18,
5.21-5.22, 5.27-5.34:
d=57 սմ/առ,
S=3 սմ/առ


Պաշտոն	Անուն, Ազգանուն	Մասն.	Ամս. անցում	ՏԱԹՅՈՒ ՂԱՍԱՅՐԱԹՎԵՐԱՐԱՆ			
Նախագահ	Ս. Ղազարյան			Սյունիքի մարզի Տարև. իստանբուլի Հայրենի թանգարանի Հ. Մխիթարյանի անվան միջնակարգ դպրոց տնտեսական ճանապարհի անփայտապատում			
				Ճանապարհային սնու		Փուլ	Ենթ
						Մ	12-01
							1
				Ճանապարհային նշանների դպրոցի		«ԱՐՄՏԱՐՈՑ» ՍՊԸ	

ՕՔՅԵԿՏԻ ԱՆՎԱՆՈՒՄԸ
NAME OF WORKS
ՊԱՏԿԻՐԱՏՈՒ
CLIENT
ԿԱՊԱԼԱՌՈՒ
CONTRACTOR
ՇԻՆԱՐԱՐԱՍ ԱՇԽԱՏԱՔՆԵՐԻ ՍԿԻԶԸ
DEADLINES OF CONSTRUCTION BEGINNING

ՎԵՐՁ
END
ԼՐԱՑՈՒՑԻՉ ՏԵՂԵԿՈՒԹՅՈՒՆՆԵՐԻ ՀԱՄԱՐ ԶԱՐԳԵԼ ՀԵՌ.
PHONE NUMBER FOR ADDITIONAL INFORMATION

Պաշտոն	Անուն, Ազգանուն	Ստորագրություն	Թվական	ՏԱԹԵՎԻ ՀԱՍՄԱՅՆԱՐԾԱՐԱՆ		
				Ստանդարտի մարզի Տարբեր խառնվելի հարմարի թվականային 3. Միասնական անվան միջնակարգ ուղղորդ տանող ճանապարհի ասֆալտապատում		
Լավագույն	Ս. Պաշտոն	Ստորագրություն				
				Հատուկ ծառայություն զարգացում զարգացում զարգացում զարգացում		
				Ճանապարհային սկզբ		
				Կառույցի սկզբում և վերջում տեղադրվող տվյալները նշան		
				«ԱՐԿԱՏՐԱԿ» ՍՊԸ		

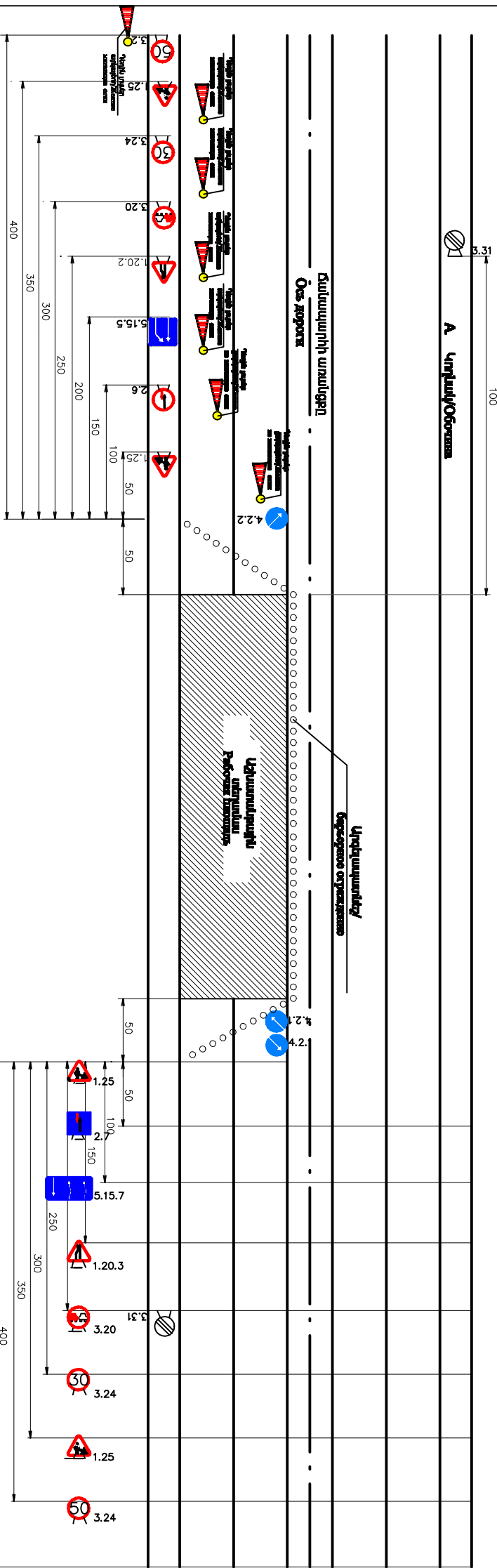
Ծանալարիային նշագծումը
Дорожная разметка



ՏԱԹԵՎԻ ՀԱՄԱՅՆՔԱԴԵՏԱՐԱՆ						
Պաշտոն	Անուն Ազգանուն	Մասնագ.	Ամսաթիվ			
Ստիպագրված	Ս. Պաշտպան	Գրգռված				
Սյունիքի մարզի Տաթև համայնքի Հարժիսի բնակավայրի Հ. Մկրտչյանի անվան միջնակարգ դպրոց տնօրեն ճանապարհորդի ապօրինականորեն չափավոր գրգռված ՊՊՀ-000-ՊՀ-3+986						
Ճանապարհորդի սկսած						
				Փուլ	Ենթափ	Ենթափոր
				ԱՄ	14-01	1
Ճանապարհորդի հորիզոնական գծավորում (տիպային)						
«ԱՐՄՄՏՏՏՈՒՅ» ՄԴՐԸ						

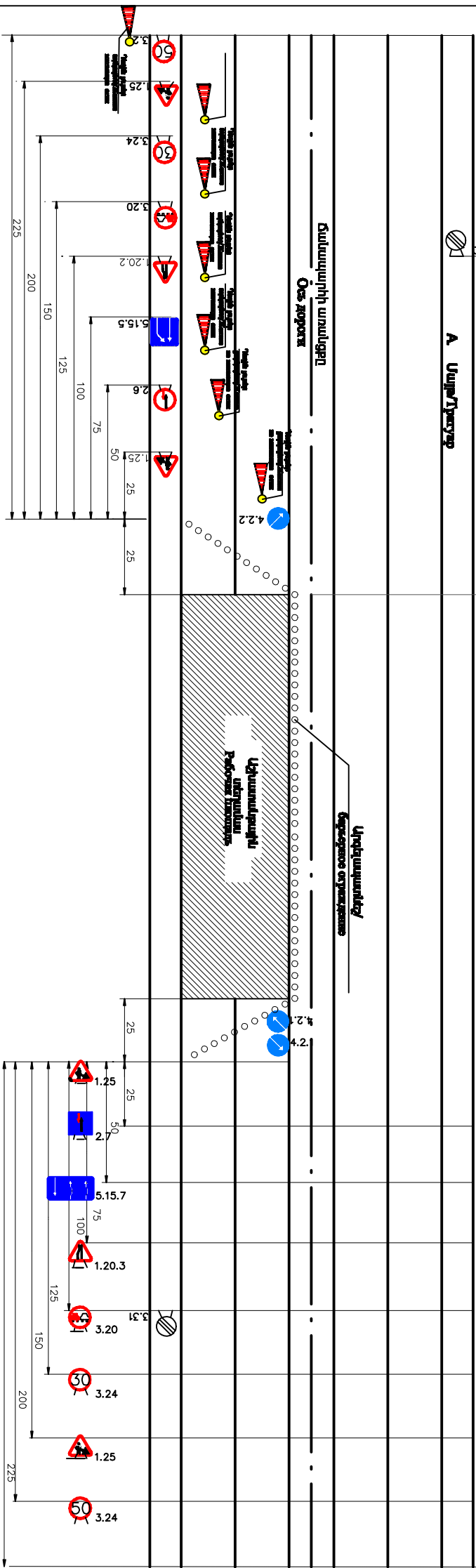
Ճանապարհի տորոգման աշխատանքների իրականացման հատվածի երթևեկության կազմակերպման ժամանակավոր սխեմա /Բնակավայրից դուրս/

Временная схема организации движения на участках дорожно ремонтных работ /Вне населенного пункта/



Ճանապարհի տորոգման աշխատանքների իրականացման հատվածի երթևեկության կազմակերպման ժամանակավոր սխեմա /Բնակավայրում/

Временная схема организации движения на участках дорожно ремонтных работ /В населенном пункте/



Պայմանական նշաններ / Условные обозначения

- 1.25 Ճանապարհային աշխատանքներ /Дорожные работы
- 1.20.2 Ճանապարհի նեղացում /Сужение дороги
- 1.20.3 Ճանապարհի նեղացում /Сужение дороги
- 3.20 Վազանքի արգելք /Стоп для автомобилей
- 3.24 Առավելագույն արագության սահմանափակում /Ограничение максимальной скорости
- 5.15. Ցույցը վերջ/Հետք չկա
- Դեղին արկածաբաղ է չարկված դայմերը /Желтые маяки указывают на не работоспособные светофоры
- 3.3 Բոլոր սահմանափակումների գոտու վերջ /Конец всех зон ограничения
- 4.2.1 Արգելքի շրջանում աջից /Одностороннее движение справа
- 4.2.2 Արգելքի շրջանում ձախից /Одностороннее движение слева
- 2.6 Ճանապարհային երթևեկության ստանդարտներ /Дорожные знаки стандартного значения
- 2.7 Ավտոմոբիլ /Транспортное средство с механическим приводом
- 5.15. Երթևեկության ուղղությունը ցուցնող /Указание направления движения

Պաշտոն	Անուն, Ազգանուն	Ստոր.	Կնիք	ՏԱԹԵՎԻ ՀԱՍՏԱՑՐՔԱՊԵՏԱՐԱՆ		
Նախագիծ	Ս. Պապարյան					
Սրահի մարզի Տարբ. հասցեագրի բնակավայրի Հ. Միսակյանի անվան միջնակարգ դպրոց տանող ճանապարհի առօրյա արագացում				Ճանապարհային սնու		
Հատված ԴԿԾԻԾԾ-ԴԿԶԻԾԾ				Փուլ	Թիվ	Թիվեր
				ԱՆ	16-01	1
Երթևեկության կարգավորման սխեման				«ԱՐՄԱՏԱՐՈՅ» ՄԴԸ		

Արկայեղ, լույսերի միջով ինչ ավելորդումը չպետք է գիր ազանքի ճե-Դ: Արկայեղ, լույսերը տեղ աղողում են շինողապարակի երթևեկությունը կատարվածում համադրանախատեսված 1-ից նշանից մինչև վերջին նշան: Նշանների վրա տույններ պետք է տեղ աղողում լինող արկայեղ, լույսեր